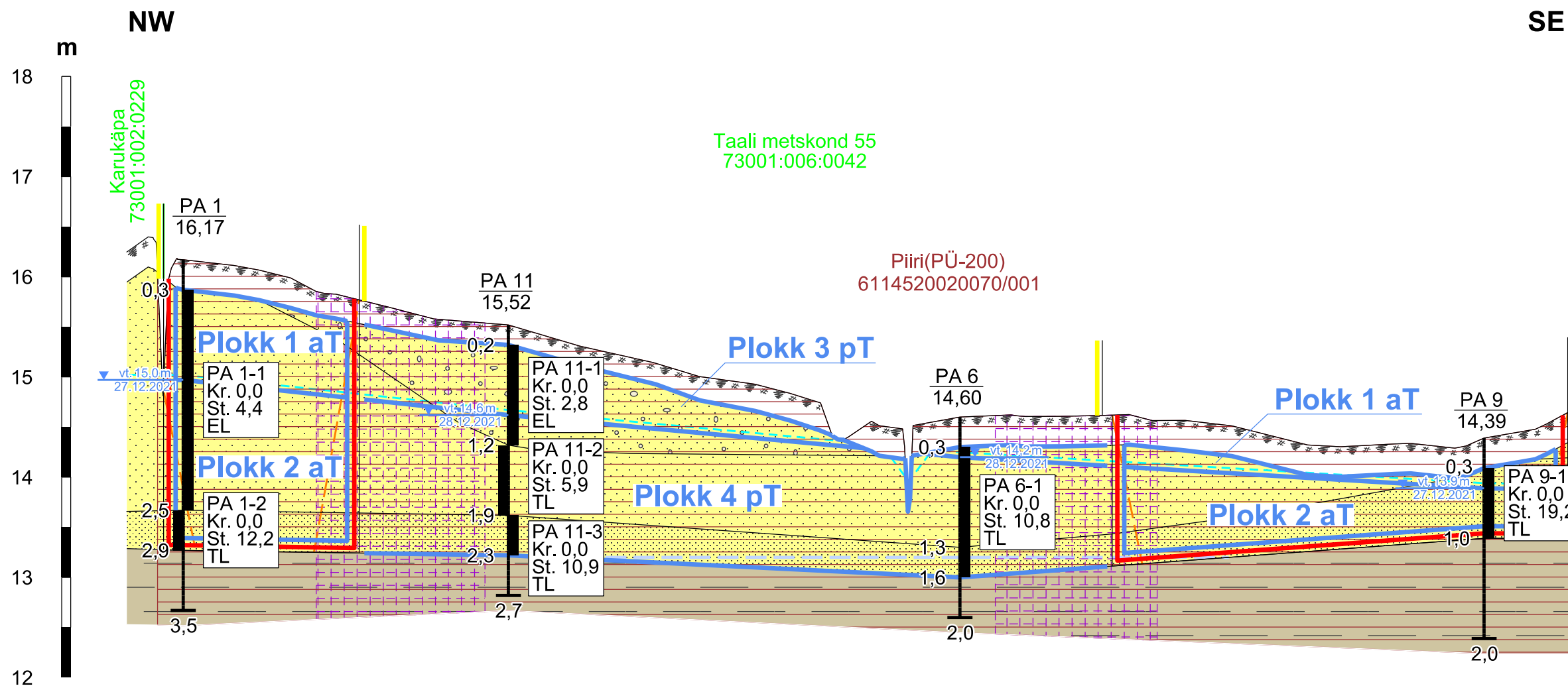
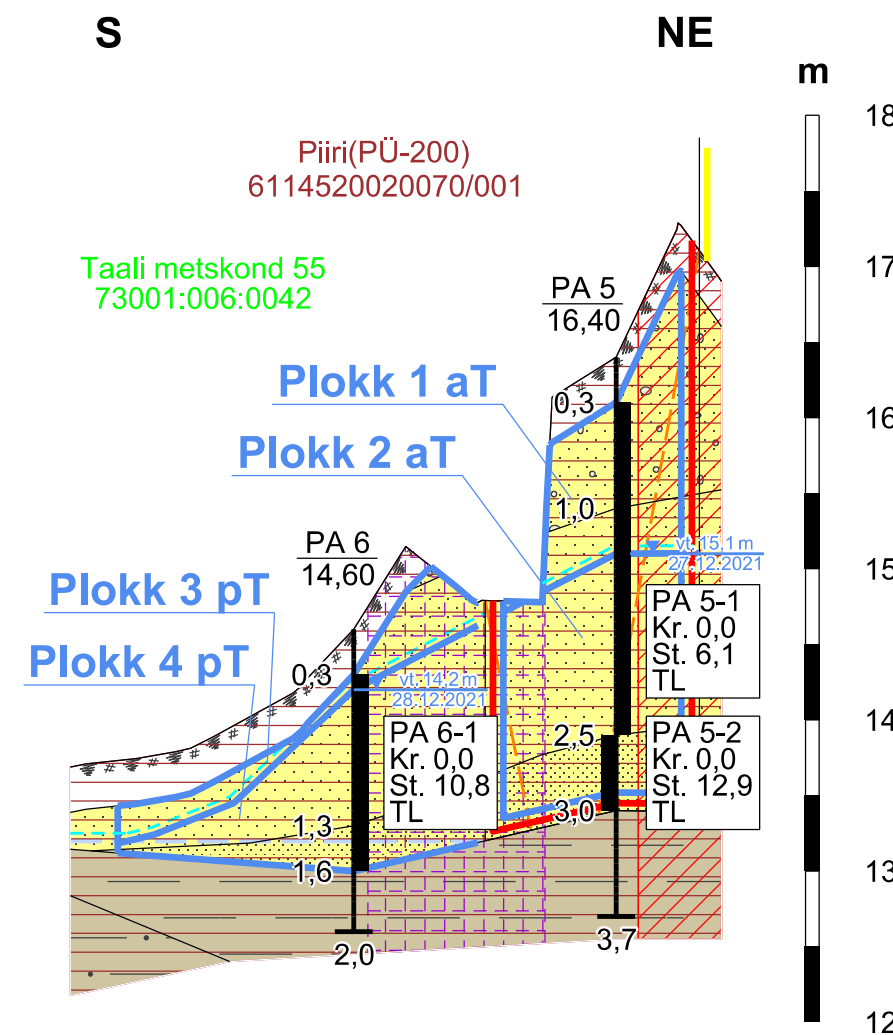


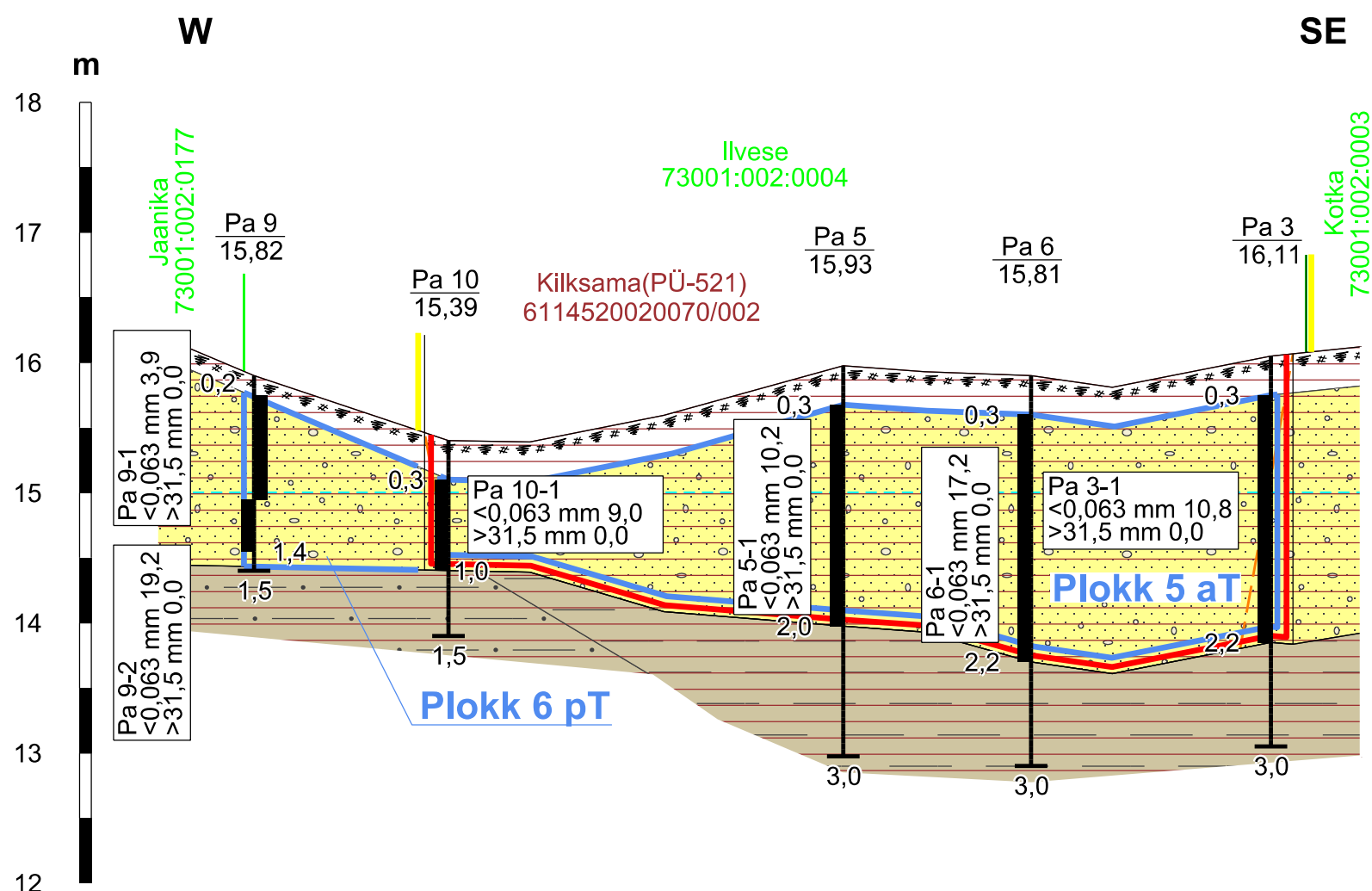
# Läbilõige I-I'



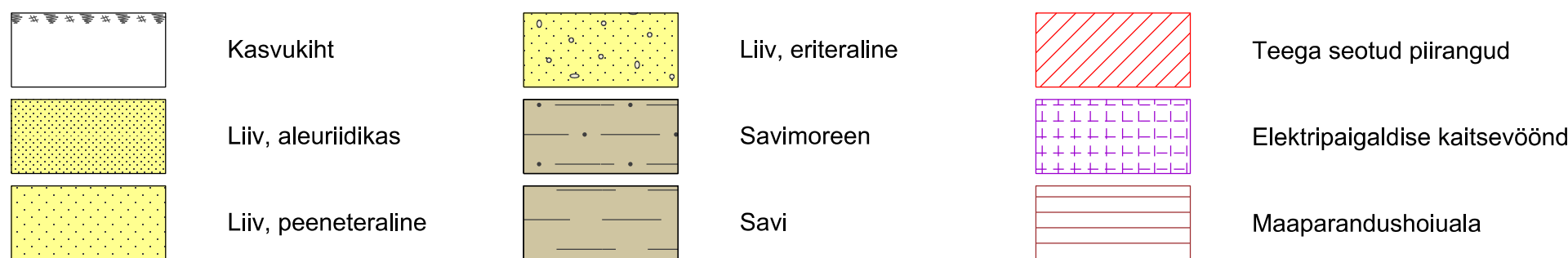
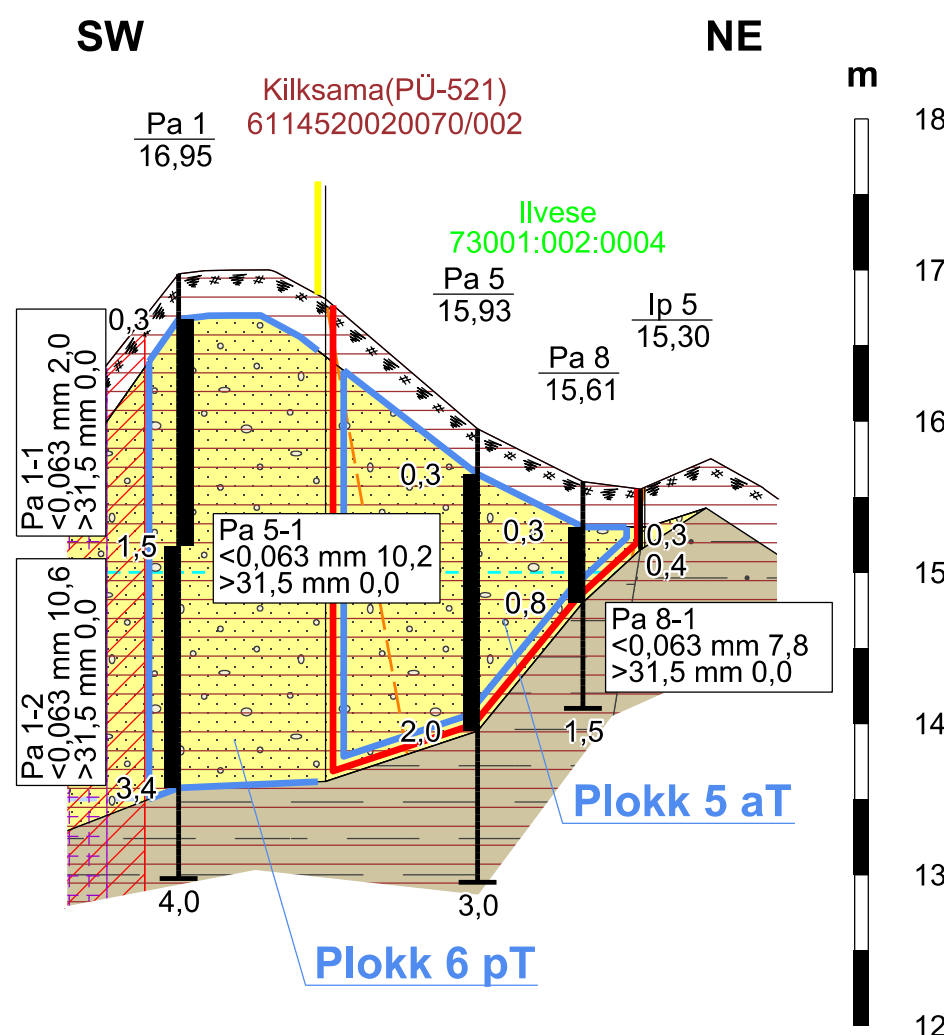
# Läbilõige II-II'



# Läbilõige III-III'



# Läbilõige IV-IV'

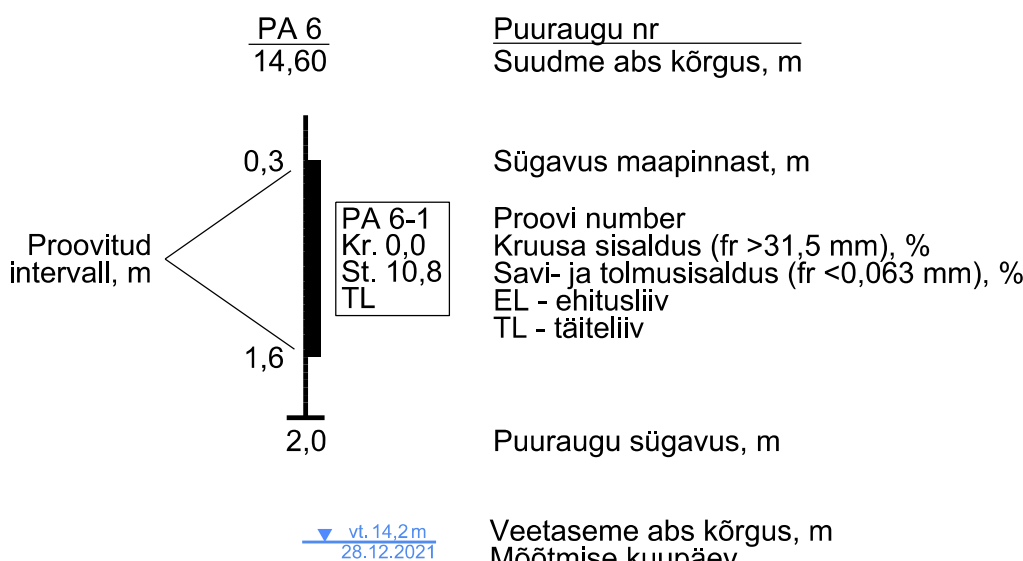


Märkused:

- Kõrgused EH2000 süsteemis.
- Läbilõigete koostamisel on kasutatud:
  - Pärnu maakonna Kilksama uuringuruumi geoloogilise uuringu aruanne (varu seisuga 01.02.2022) (OÜ Inseneribüroo STEIGER, töö nr 22/3857).
- Kasutatud tarkvara: Bentley PowerCivil for Baltics V8i (litsents: 70000661800020).

Objekti nimetus ja aadress		Joonise sisu	
Kilksama liivakarjäär Tori vald, Pärnu maakond		Geoloogilised läbilõiked I-I' ... IV-IV'	
Loa omanik		Graafile lisa 2/3	
Marina Minerals OÜ Jalgpalli tn 21, 11312 Tallinn caspar@minerals.ee		Mõõtkava H 1 : 2000 V 1 : 50	
OÜ Inseneribüroo STEIGER Männiku tee 104, 11216 Tallinn +372 668 1011, info@steiger.ee		Koostas Hendrik Klaas /Allkirjastatud digitaalselt/ Kinnitas Erki Vaguri /Allkirjastatud digitaalselt/	
Kuupäev 01.05.2023		Töö nr 23/4341	

- Mäeeraldise piir
- Mäeeraldise teenindusmaa piir
- Ploki piir (aT - aktiivne tarbevaru, pT - passiivne tarbevaru)
- Kaevandamisel jäetav nõlva hoidetervik Nõlvus 1 : 2
- Uuringuaegne veetase
- Eeldatav veetase maavara ammendamisel (abs kõrgus ~13,2 m)
- Katastriüksuse nimi, piir ja tunnus



Taali metskond 55  
73001:006:0042



OÜ Inseneribüroo STEIGER  
Männiku tee 104, 11216 Tallinn  
+372 668 1011, info@steiger.ee

Koostas Hendrik Klaas  
/Allkirjastatud digitaalselt/  
Kinnitas Erki Vaguri  
/Allkirjastatud digitaalselt/

Kuupäev 01.05.2023  
Töö nr 23/4341